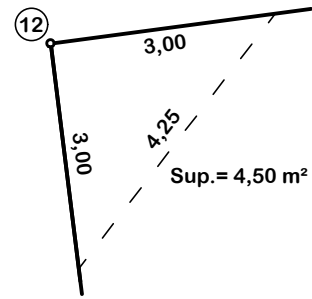
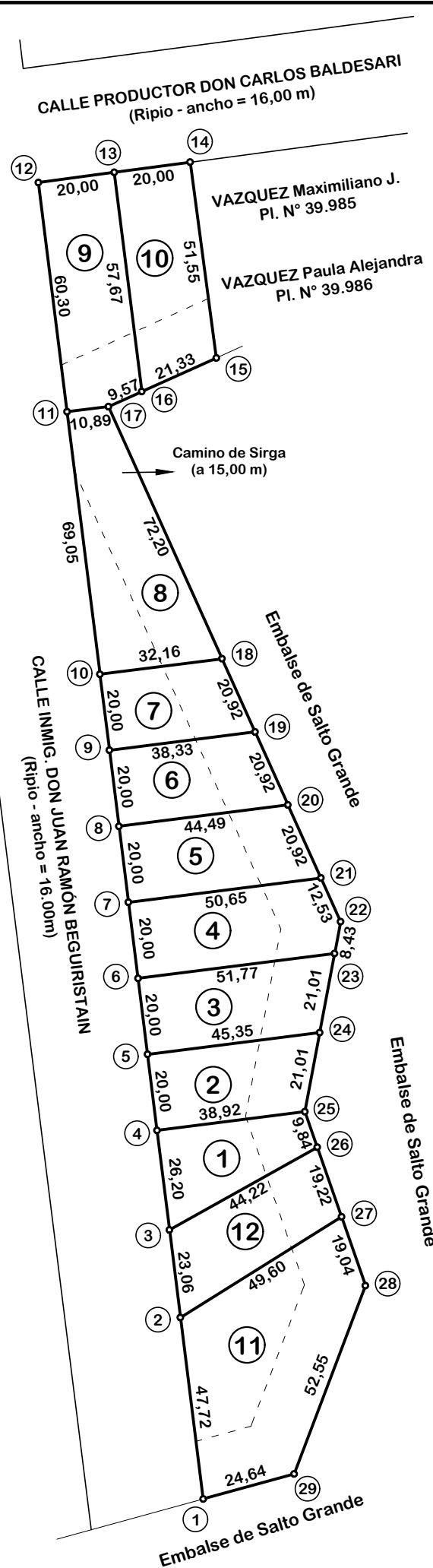
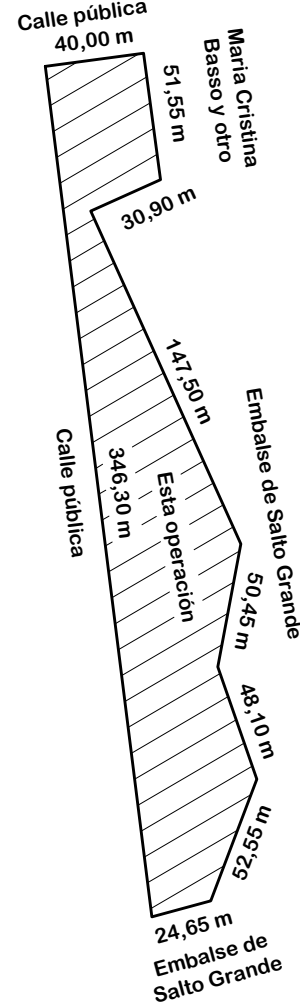


Detalle de Ochava Lote 9 (fuera de escala)



Croquis s/Título Plano N° 38.568 Sup. 13.000,00 m²



Lote	Cuadro de Partidas		Número de Plano
	Provincial	Municipal	
1			
2			
3			
4			
5			
6			
7			
8			
9			
10			
11			
12			

Nota: Camino de Sirga: Restricción al dominio Cód. Civil Art. 2640, zona de 15 metros hacia el interior de la parcela a partir de la línea de ribera.

SUPERFICIE AFECTA A CAMINO DE SIRGA		
Sup. Lote 1:	191,41	m²
Sup. Lote 2:	315,05	m²
Sup. Lote 3:	315,21	m²
Sup. Lote 4:	314,39	m²
Sup. Lote 5:	313,72	m²
Sup. Lote 6:	313,72	m²
Sup. Lote 7:	313,72	m²
Sup. Lote 8:	1.045,62	m²
Sup. Lote 9:	295,88	m²
Sup. Lote 10:	319,01	m²
Sup. Lote 11:	1.205,52	m²
Sup. Lote 12:	294,06	m²

Nota: Proyecto realizado en base al plano N° 38.568 del departamento Federación. Las medidas lineales están expresadas en metros. Las medidas lineales y superficies están sujetas a operación de mensura. El lote 12 será destinado a calle pública de uso público.

DETALLE DE SUPERFICIES	
Sup. S/Título:	13.000,00 m²
Sup. C/T y S/M Lote 1:	724,15 m²
Sup. C/T y S/M Lote 2:	842,71 m²
Sup. C/T y S/M Lote 3:	971,21 m²
Sup. C/T y S/M Lote 4:	1.054,47 m²
Sup. C/T y S/M Lote 5:	951,29 m²
Sup. C/T y S/M Lote 6:	828,10 m²
Sup. C/T y S/M Lote 7:	704,81 m²
Sup. C/T y S/M Lote 8:	1.485,63 m²
Sup. C/T y S/M Lote 9:	1.196,24 m²
Sup. C/T y S/M Lote 10:	1.103,32 m²
Sup. C/T y S/M Lote 11:	2.152,13 m²
Sup. C/T y S/M Lote 12:	937,41 m²
Diferencia en menos	48,53 m²

PLANO DE MENSURA DE LA PARCELA UBICADA EN:
 Provincia de ENTRE RÍOS - Departamento FEDERACIÓN - Distrito MANDISOVI - Municipio de SANTA ANA - Ejido de SANTA ANA - Colonia SANTA ANA - Chacra 26 - Bloque "J" - Lotes

Domicilio parcelario: Calle Benito Masetto S/N°, dista 80 metros de Ruta Prov. N° 1

PROPIETARIO: MUNICIPALIDAD DE SANTA ANA 100%

Dominio inscripto: 03-04-2014

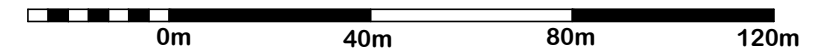
Matrícula: 110.939

Partida Provincial: 131.834

Partida Municipal:

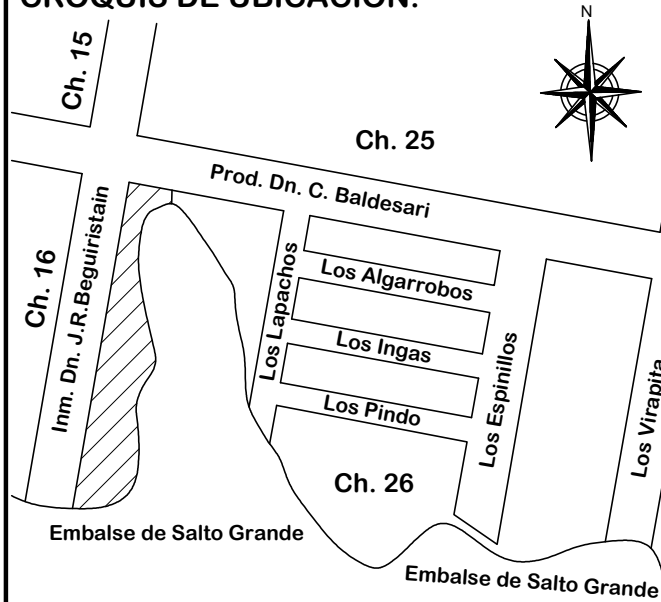
Lugar y Fecha: Chajarí, 12/06/2023

Escala: 1/1.500



OBJETO:
SUBDIVISIÓN PARCELARIA

CROQUIS DE UBICACIÓN:



Evelyn D. Hauser
 Ing. en Agrimensura - Mat. N° 24.855
 Antártida 1129 - Chajarí

ANTECEDENTES:
 Planos N° 38.568

ZONA:
 2 da

Ingreso Dirección de Catastro

Referencia: Plano municipal

Visado Municipal

Visado Organismos Oficiales

Control y Registro Dirección de Catastro

OBSERVACIONES